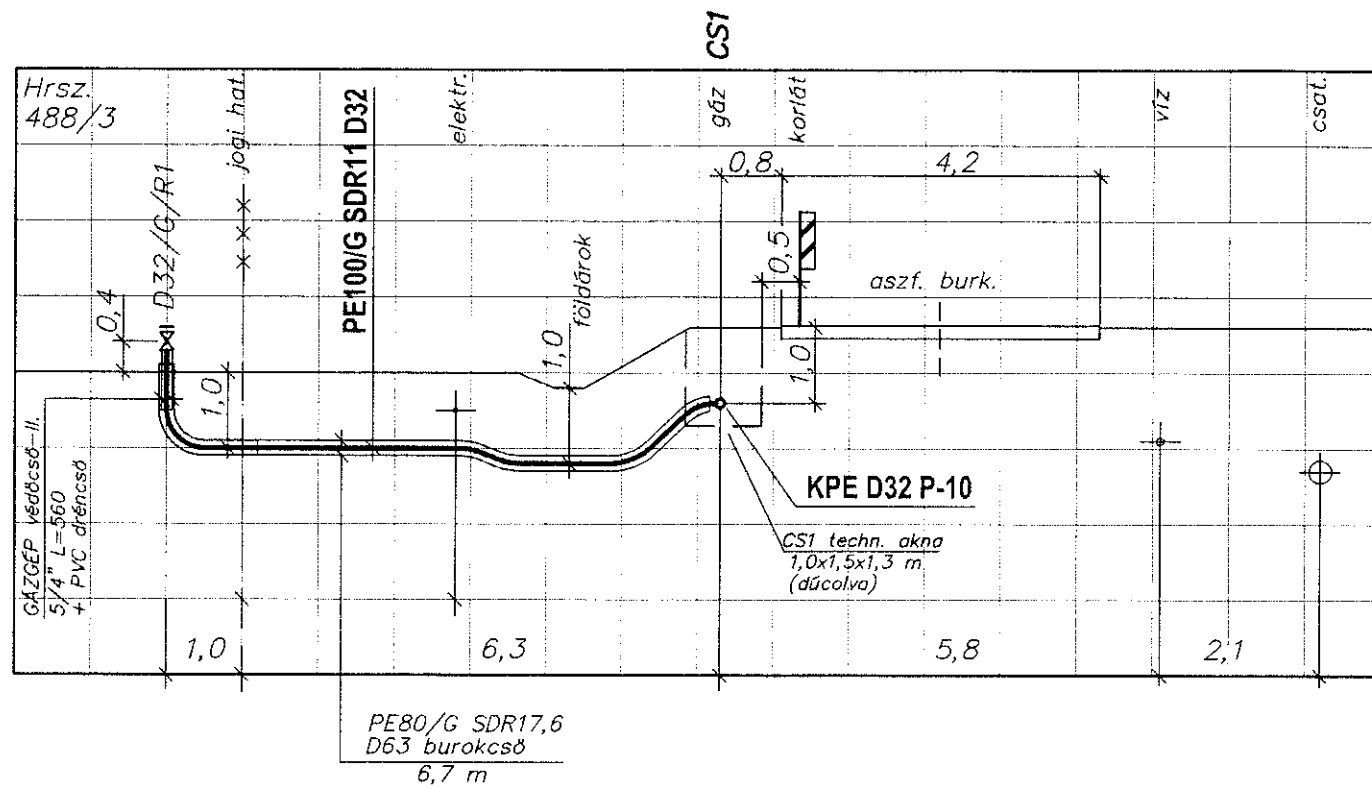


M 1:100
M 1:100

Hossz-szelvény M 1:100

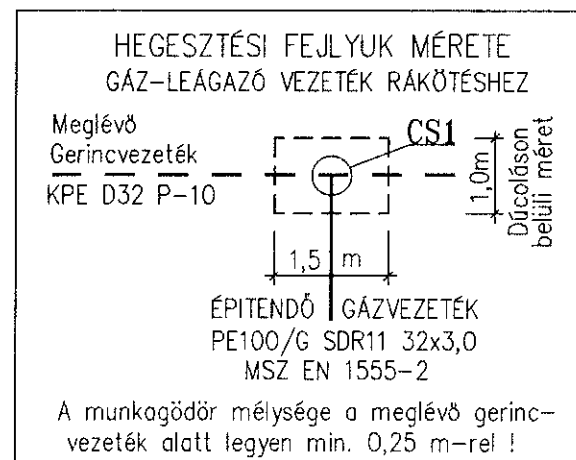
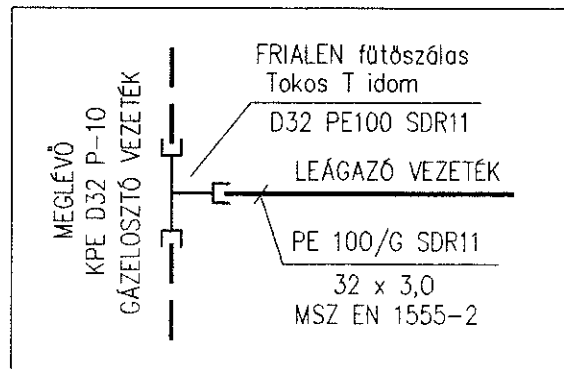
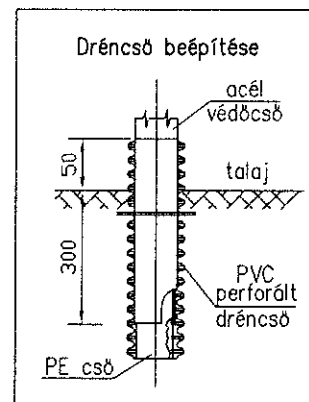
Dózsa Gy. u.



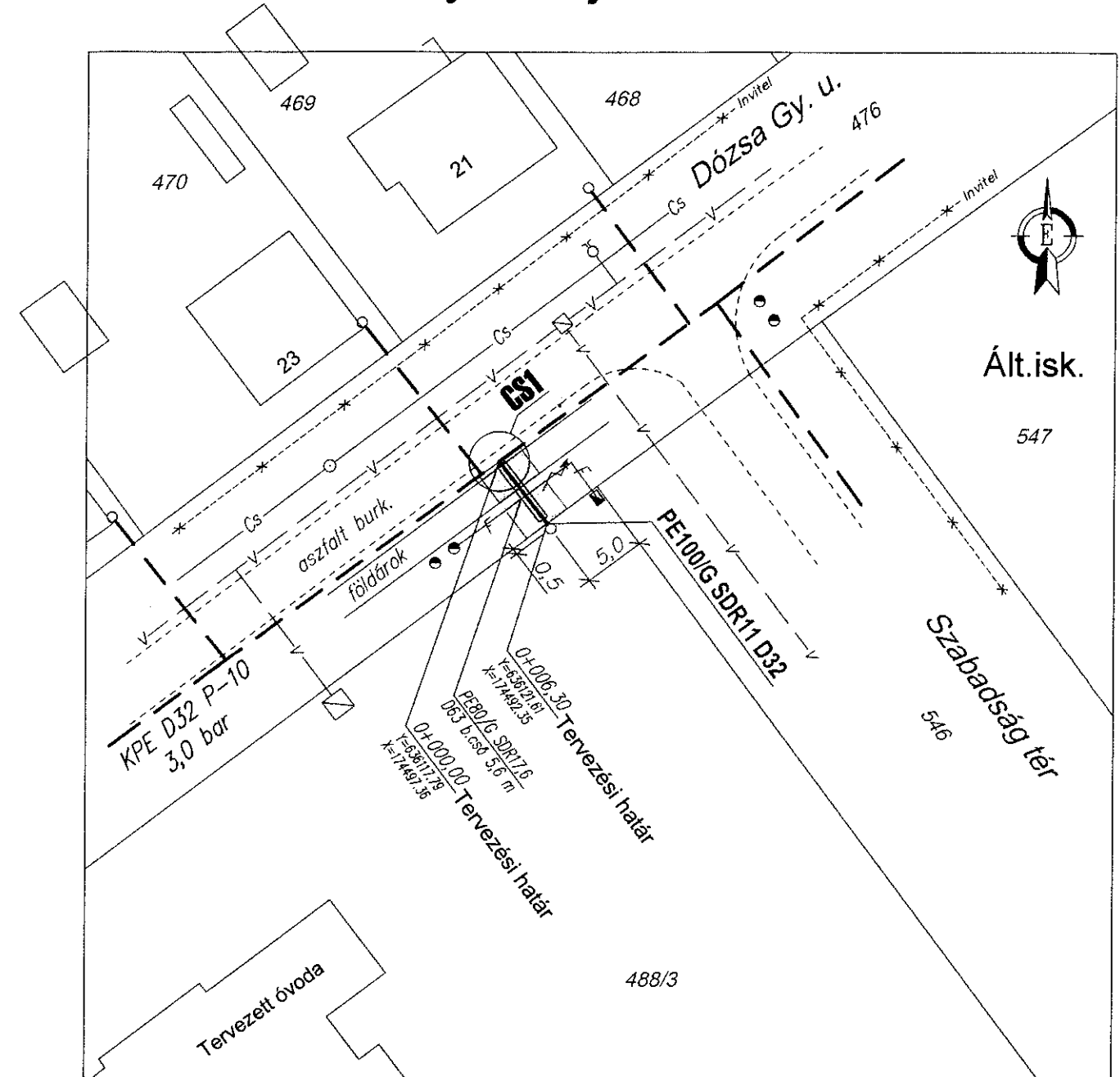
MEGJEGYZÉS: Az ideiglenes forgalmkorlátozás a Gv-106/F1 számú terv szerint!

KIVITELEZÉS MEGKEZDÉSE ELŐTT SZAKFELÜGYELETET KELL KÉRNI AZ ÉRINTETT KÖZMŰTULAJDONOSOKTÓL!
A FOGYASZTÓT IS ÉRTESENITENI KELL A MUNKÁK MEGKEZDÉSÉRŐL!

CS1 csatlakozási pont

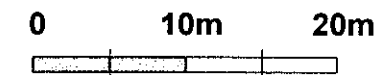


Helyszínrajz M 1:500



TERÜLETKIMUTATÁS				
Hrsz.	Művelési ág	Terület (m ²)	B (m ²)	Tulajdonos
476	kivett közterület	1.0730	25	Helyi Önkormányzat

B = Biztonsági övezettel igénybevett terület

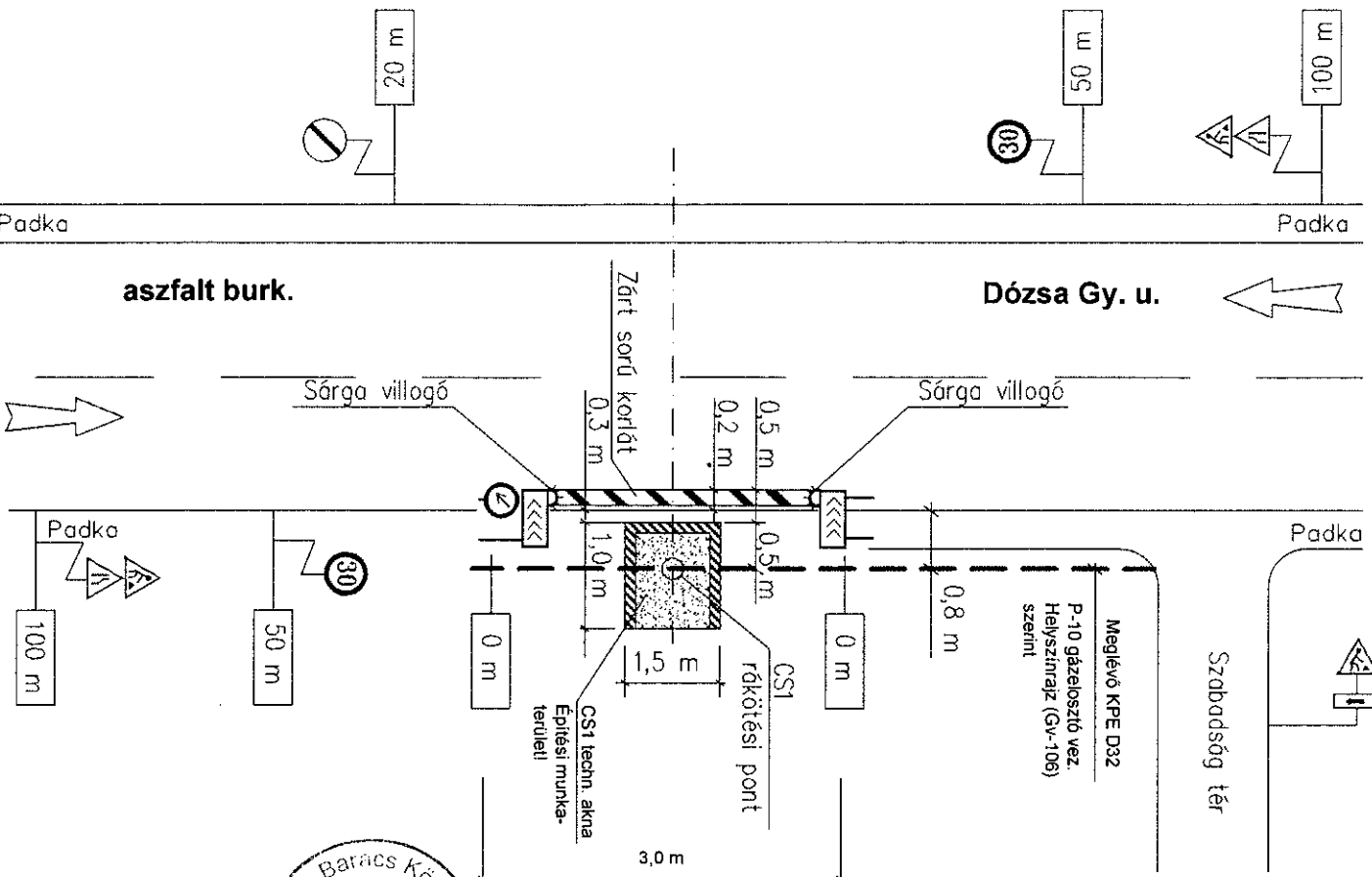


JELMAGYARÁZAT

- TERVEZETT LEÁGAZÓVEZETÉK
- GÁZELOSZTÓVEZETÉK (meglévő)
- PE80/G SDR17,6 D63 - fekete BÜROKCSŐ - (VÉDŐCSŐ)
- PVC cső (szilikon) (szilikon alatti)
- VÍZVEZETÉK
- CS - SZENNYVIZCSATORNA
- ELEKTROMOS LÉGVÉZETÉK
- TELEFON LÉGVÉZETÉK
- HIRKÖZLÉSI FÖLDKÁBEL
- TERVEZÉSI HATÁR
- ELEKTROMOS FÖLDKÁBEL

Tervező: SZURMA JÓZSEF GO-07-0433 Rajzszám: Gv-106	ZEPPELIN BT CIM: 2400 DUNAÚJVÁROS, Csillagdomb u. 2. Tel, fax: (25) 789-569, Mobil: +3630/9797- 494 Email: zepelinbt@upcmail.hu	Megrendelő: E.ON Dél-dunántúli Gázhálózati Zrt 7624 Pécs, Búza tér 8/A
	Megnevezés: Baracs Község Önkormányzata BARACS, Dózsa György u. Hrsz. 488/3 ingatlan földgázellátása HELYSZÍNRAJZ, HOSSZ-SZELVÉNY	Dátum: 2017. szeptember Méretarány: 1: 500; 1:100 Rajzterület: A3/ 0,125 m ² Törzsszám: ZEP-290/2017

- A közúton folyó munkák elkorlátozása és ideiglenes forgalomszabályozása



- Forgalmotechnika és helyreállítási munkák:

A gázjelző vezeték párhuzamosan helyezkedik el a Hrsz. 476 Dózsa Gy. utca aszfaltot úttestrel, a burkolatszéleltől 0,80 m távolságra. Ennek következtében várakozást igényel az építési munkák elvégzéséhez egy forgalmi sáv lezárására, végrehajtani, hogy a közúti forgalmat és a közúton közlekedőket életét és vagyoni biztonságát ne veszélyeztesse.

A forgalomkorlátozás idején a közúti közlekedésről szóló 1988. évi I. törvény, az 1/1975. (II.5.) KPM-BM rendelet (RSZSZ), a 20/1984. (XII.21.) K.M. rendelet, a 30/1988. (IV.21.) MT. rendelet, a 3/2001. (I.31.) KÖVIM rendelet, a 4/2001. (I.31.) KÖVIM rendelet, az ÚT-1-123, az ÚT-1-145, az ÚT-2-119, 1998, az ÚT-2-1152 előírásait be kell tartani.

A közúton folyó munkák elkorlátozása és ideiglenes forgalomszabályozása:

Az építési munkák megkezdésének pontos időpontját a Polgármesteri Hivatalnak (2427 Baracs, Timonics M. u. 27.) írásban, faxon be kell jelenteni.

Az építési munkaterületet piros-fehér sávvezérelt korlátsorral kell körülhatárolni. Munkavégzés csak az elkorlátozott területen belül történhet. Az elkorlátozás a közúti terület (padkák) érént, az építési munkák elvégzéséhez egy forgalmi sáv lezárására, szűkítésére van szükség, 3,0 m hosszban.

- A technológiai akna mérete CS1 pontban: 1,0 x 1,50 m. Felületét és 1,30 m mély, ködterületre tervezett.
- A technológiai akna zártsorú dűzlettel kell ellátni, a gépárművek okozta dinamikus hatások miatt!
- Burkolat bontás terv szerint nem szükséges, illetve THOS!

Az alábbi közúti jelzőtáblák elhelyezése szükséges terv szerint, szabványos átméretű és fényvisszaverő fóliás kivitelben:

- a munkaterület előtt 100-100 m-re "Frontróló munka" és "Útszűkítő"
- a munkaterület előtt 50-50 m-re "Sebességkorlátozás 30km/h"
- CS1 jelzőtábla mellett (széleltől 0,5 m-re) kiterjesztett jelző tábla, sávvezérelt területre, idején sárga villogó vagy folyamatos piros fényvel kivitelben.

A kihelyezett ideiglenes közúti jelzőtáblák és elkorlátozó elemek folyamatos karbantartása, pótlása, szükség esetén bővítése a kivitelező kötelessége. A forgalomkorlátozás bevezetésével az eredeti forgalmi rendet vissza kell állítani.


Munkákra vonatkozó helyreállítás:

- föld visszafalás és tömörítés: 20 cm-es rétegekben, 90 % tömörségi fokka kell helyreállítani
- burkolat helyreállítás: nem tervezett, mivel a burkolat bontás is tilos.

Megfontolt közúti padka helyreállítása:

- föld visszafalás és tömörítés: 20 cm-es rétegekben, 90 % tömörségi fokka, rétegenkénti tömörítés mellett, E2-30N/min leperdtársítást csak szakirányú jogosultsággal, kellő referenciával rendelkező kivitelező végezheti.
- nemesselt padka burkolat 0/50-es zúzottkőből készült 30 cm vastagságban, 10 cm-es rétegekben 95 % tömörségi fokka rendelkezési akkreditált laboratórium lehet!

A közúti padka helyreállítását csak szakirányú jogosultsággal, kellő referenciával rendelkező kivitelező végezheti. Fentiekben kívüli figyelembe kell venni a Polgármesteri Hivatal közlekedési előírásában foglaltakat!

Tervező:  SZURMA JÓZSEF GO-07-0433 Rajzszám: Gv-106/F1		Megnevezés: Baracs Község Önkormányzata BARACS, Dózsa György u. Hrsz. 488/3 ingatlan földgázellátása IDEIGLENES FORGALOMKORLÁTOZÁSI TERV	
ZEPPELTIN Bt Cím: 2400 DUNAÚJVÁROS, Csillagórnó u. 2. Tel, fax: (25) 786-566, Mobil: +3630/97-494 Email: zeppebt@chello.hu		Megrendelő: E.ON Dél-dunántúli Gazdasági Zrt. 7624 Pécs, Búza tér 6/A Dátum: 2017. szeptember Méretarány: ELVI Rajzterület: A4/0,06 m ² Törzsszám: ZEP-290/2017	



ZEPPELIN BT

2400 Dunaújváros, Csillagdomb u. 2.

Mobil: 30/9797-494; Fax: 25/789-569; Email: zeppelinbt@chello.hu

BARACS KÖZSÉG ÖNKORMÁNYZATA

2427 BARACS, Táncsics M. u. 27.

Tárgy : közútkezelői hozzájárulás kérelem,

Az E.ON Dél-dunántúli Gázhálózati Zrt megbízásából tervezem az alábbi ingatlanok utólagos gázellátását, (fogyasztói leágazó vezeték tervezése meglévő gázelosztó vezetékről). Engedélyes: E.ON Dél-dunántúli Gázhálózati Zrt.

1. Baracs Község Önkormányzata
BARACS, Dózsa Gy. u. Hrsz. 488/3
(ZEP-290/2017)

A mellékelt helyszínrajz alapján kérem szíveskedjék megadni:

- a 19/1994.(V.31.) KHVM sz. rendelet 6. §. értelmében a helyi közút nem közlekedési célú igénybevételéhez szükséges **közútkezelői** hozzájárulásukat
- a mellékelt Gv-106/F1 számú **Forgalomtechnikai tervet** aláírva, bélyegezve kérném szintén visszaküldeni.

Dunaújváros, 2017. 09. 12.

2017 SZEPT 14.

2734 | 2017.

ZEPPELIN BT.
2400 Dunaújváros,
Csillagdomb u. 2.

Szurma József ügyvez.

ZEPPELIN BT
Dunaújváros, Csillagdomb u. 2.

B12518 | 2017.

2017 SZEPT 14.

ZK